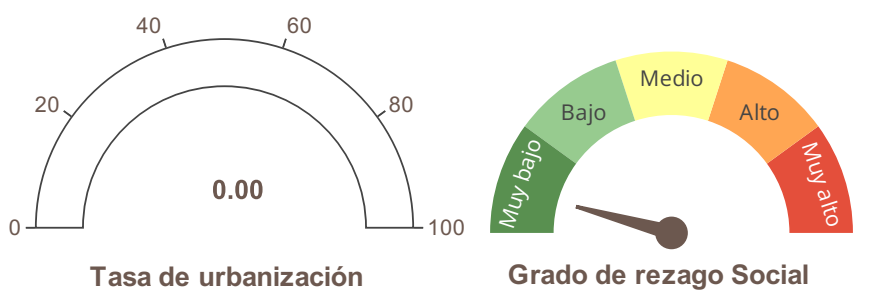


Principales Localidades:

Municipio	Localidad	Tipo	Población	Viviendas
017	0103 El Ahuacate	Rurales	1,627	716
017	0159 La Yerba	Rurales	807	271
017	0126 El Izote	Rurales	563	216
017	0140 Platanitos	Rurales	486	174
017	0132 Lo de García	Rurales	200	72
017	0215 Duraznitos	Rurales	81	33
017	0200 Barranquillas	Rurales	80	23
017	0194 La Libertad	Rurales	50	17
017	0137 Las Peñitas (La Repisa)	Rurales	48	33
017	0536 Las Cuatro Milpas	Rurales	10	5
017	0349 La Perla	Rurales	8	1
017	0356 La Libertad (Casa Blanca)	Rurales	6	2



Cobertura Predominate

AHAgPF - Asentamiento Humano/Agropecuario/Forestal



Fuente: Elaboración propia con información de:
 Marco Geostadístico Estatal, INEGI (2021)
 Censo de Población y Vivienda, INEGI (2020)
 Estimación del Grado de Rezago Social a nivel Localidad, CONEVAL (2021)
 Conjunto de datos vectoriales de uso del suelo y vegetación. Serie VII., INEGI (2018).
 Disponibilidad de Agua Subterránea*, Comisión Nacional del Agua, Dirección Local en Nayarit, actualización a 2023.
 Programa de Ordenamiento Territorial de Nayarit, CENITT (2023)

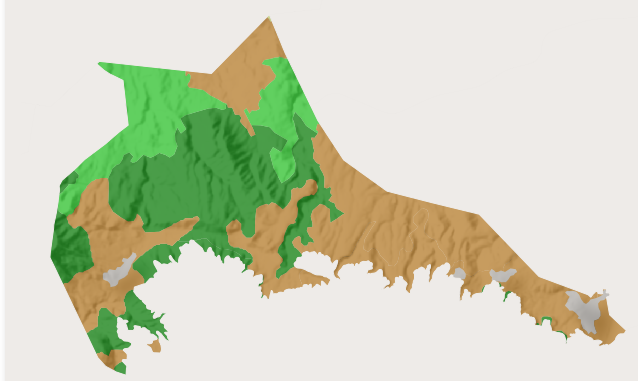
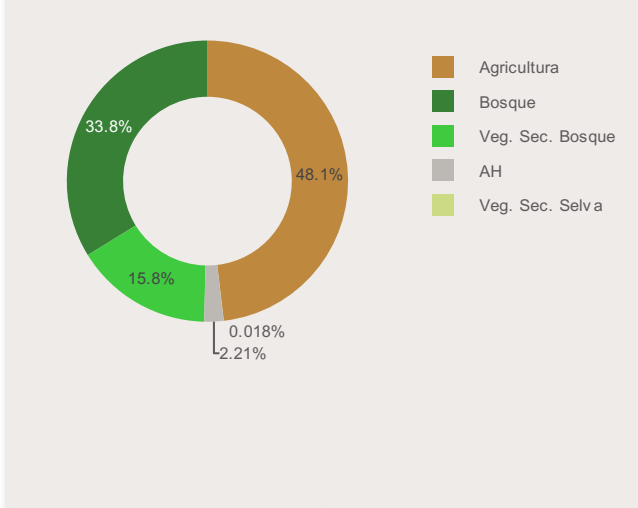
Región Territorial:	Región Centro
Región Hidrológica:	RH13 - Huicicila
Cuenca:	R. Huicicila - San Blas
Dist. Desarrollo Rural:	Tepic
Municipio:	Tepic, 100 %

Pendiente:		Elevación	
Máxima	Media	Máxima	Media
56.18	15.85	1285	918

*Disponibilidad de agua subterránea:

Clima	Geoforma
Semicálido Subhúmedo Con Lluvia De Verano	Sierra Medianamente Diseccionada

Cobertura de suelo



Política	Clave	Primaria	Secundaria	Clave de Modelo Territorial
	CsMC	Consolidación	Mejoramiento, Conservación	

Estrategias

Mft01, Mft04, Mft07 Mft11, Mft12, Mft13, Mft14, Mft15, Mft17, Mft18, Mft19, Mft20, Sc01, Sc02, Sc03, Sc06, Sc07, Sc08, Ec01, Ec02, Ec03, Ec04, Ec05, Ec06, Ec07, Ec08, Ec11, Ec12, Ec18, Am01, Am02, Am03, Am04, Am05, Am07, Am09, Am11, Am12, Am14, Am15, Am17

Lineamientos:

LAPUS03 - Lograr un desarrollo rural sostenible en los asentamientos humanos, es necesario mejorar los servicios públicos y garantizar una adecuada calidad de vida para los habitantes de las localidades rurales, respetando los ejes de la nueva agenda urbana y respondiendo a los cambios del entorno rural. Además, es fundamental mantener la conectividad entre las ciudades de mayor jerarquía del sistema urbano-rural a través del transporte y potenciar el desarrollo económico.