

Política	Clave	Primaria	Secundaria	Clave de Modelo Territorial
	CrMCsC	Crecimiento	Conservación, Mejoramiento, Consolidación	


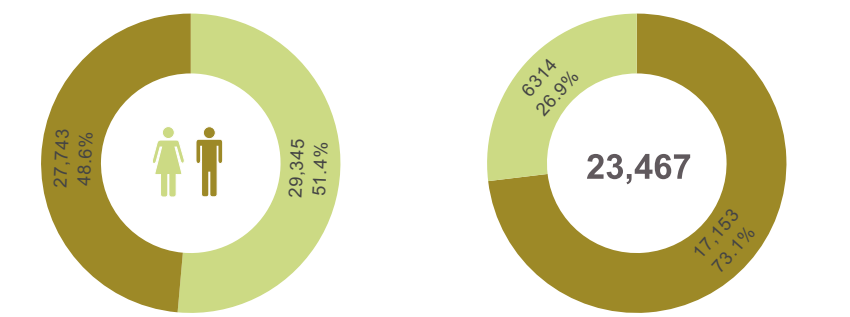
Estrategias

Mft01, Mft02, Mft03, Mft04, Mft05, Mft06, Mft07, Mft08, Mft09, Mft10, Mft11, Mft12, Mft13, Mft14, Mft15, Mft16, Mft17, Mft18, Mft19, Mft20, Sc01, Sc02, Sc03, Sc04, Sc06, Sc07, Sc08, Ec01, Ec02, Ec03, Ec04, Ec05, Ec06, Ec07, Ec08, Ec11, Ec12, Ec13, Ec14, Ec15, Ec16, Ec17, Ec18, Am01, Am02, Am03, Am04, Am05, Am09, Am11, Am12, Am14, Am15, Am16, Am17

Lineamientos:

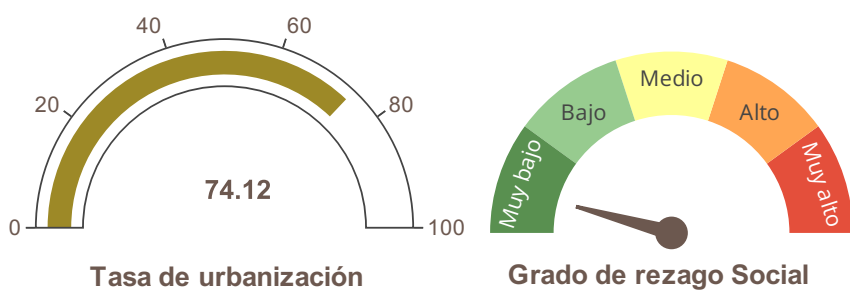
LAPUS02 - Lograr un desarrollo "urbano" sostenible y equilibrado en los asentamientos humanos, adoptar un enfoque policéntrico que evite el crecimiento descontrolado. Se debe contemplar el incremento de la densidad poblacional y la intensificación y diversificación de usos y servicios, sin comprometer la calidad de vida de sus habitantes. Para ello, se deben mejorar los servicios y equipamientos urbanos, garantizando una adecuada calidad de vida para todos promoviendo el uso eficiente del agua potable en la UGT y fortalecer el tratamiento de aguas residuales, apegar el manejo y tratamiento de residuos sólidos a lo establecido en las Normas Oficiales Mexicanas y mantener la calidad del aire por debajo de los límites permisibles.

LAPUS03 - Lograr un desarrollo "rural" sostenible en los asentamientos humanos, es necesario mejorar los servicios públicos y garantizar una adecuada calidad de vida para los habitantes de las localidades rurales, respetando los ejes de la nueva agenda urbana y respondiendo a los cambios del entorno rural. Además, es fundamental mantener la conectividad entre las ciudades de mayor jerarquía del sistema urbano-rural a través del transporte y potenciar el desarrollo económico.



Principales Localidades:

Municipio	Localidad	Tipo	Población	Viviendas
006	0001 Ixtlán del Río	Urbanas	25,477	9,660
002	0001 Ahuacatlán	Urbanas	7,259	2,981
007	0001 Jala	Urbanas	5,844	2,477
007	0022 Jomulco	Urbanas	4,300	1,629
014	0006 Colonia el Ahualamo	Rurales	2,189	758
002	0039 Uzeta	Rurales	1,661	730
014	0022 Chapalilla	Rurales	1,372	676
006	0024 Mexpan	Rurales	1,253	553
013	0002 Amado Nervo (El Conde)	Rurales	1,128	571
002	0034 Santa Isabel	Rurales	1,056	493
002	0038 Tetitlán	Rurales	988	528
002	0020 Heriberto Jara (La Haciendita)	Rurales	925	374



Cobertura Predominate

AHInAgP - Asentamiento Humano/Industrial/Agropecuario



Fuente: Elaboración propia con información de:
Marco Geoestadístico Estatal, INEGI (2021)
Censo de Población y Vivienda, INEGI (2020)
Estimación del Grado de Rezago Social a nivel Localidad, CONEVAL (2021)
Conjunto de datos vectoriales de uso del suelo y vegetación. Serie VII., INEGI (2018).
Disponibilidad de Agua Subterránea*, Comisión Nacional del Agua, Dirección Local en Nayarit, actualización a 2023.
Programa de Ordenamiento Territorial de Nayarit, CENITT (2023)

Región Territorial:	Región Sur
Región Hidrológica:	RH14 - Ameca
Cuenca:	R. Ameca - Atenguillo
Dist. Desarrollo Rural:	Ahuacatlán
Municipio:	San Pedro Lagunillas, 34 % Ahuacatlán, 28 % Ixtlán del Río, 26 % Santa María del Oro, 6 % Jala, 5 %

Pendiente:		Elevación	
Máxima	Media	Máxima	Media
61.87	9.21	2005	1019

*Disponibilidad de agua subterránea:

Clima	Geoforma
Semicálido Subhúmedo Con Lluvia De Verano	Montañas, Escudos Y Calderas

Cobertura de suelo

