


— Línea de Costa
— Límite geostatístico estatal
— Límite geostatístico municipal

Region territorial
Selección
Localidad
Cabecera municipal
Clave de unidad de gestión
Nombre de municipio
Nombre de cabecera municipal
Nombre de región territorial



Política

Clave	Primaria	Secundaria	Clave de Modelo Territorial
CrMCsC	Crecimiento	Mejoramiento, Consolidación, Conservación	T-27-M-AHInAgP-CrMCsC

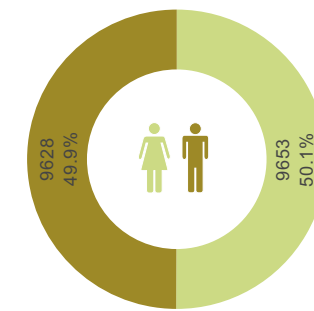
Estrategias

Mft01, Mft02, Mft03, Mft04, Mft05, Mft06, Mft07, Mft08, Mft09, Mft10, Mft11, Mft12, Mft13, Mft14, Mft15, Mft16, Mft17, Mft18, Mft19, Mft20, Mft21, Sc01, Sc02, Sc03, Sc04, Sc06, Sc07, Sc08, Ec01, Ec02, Ec05, Ec06, Ec07, Ec10, Ec11, Ec12, Ec13, Ec14, Ec15, Ec18, Am01, Am02, Am03, Am04, Am05, Am07, Am09, Am11, Am12, Am13, Am14, Am15, Am16, Am17, Am18

Lineamientos:

LAPUS02 - Lograr un desarrollo "urbano" sostenible y equilibrado en los asentamientos humanos, adoptar un enfoque policéntrico que evite el crecimiento descontrolado. Se debe contemplar el incremento de la densidad poblacional y la intensificación y diversificación de usos y servicios, sin comprometer la calidad de vida de sus habitantes. Para ello, se deben mejorar los servicios y equipamientos urbanos, garantizando una adecuada calidad de vida para todos promoviendo el uso eficiente del agua potable en la UGT y fortalecer el tratamiento de aguas residuales, apegar el manejo y tratamiento de residuos sólidos a lo establecido en las Normas Oficiales Mexicanas y mantener la calidad del aire por debajo de los límites permisibles.

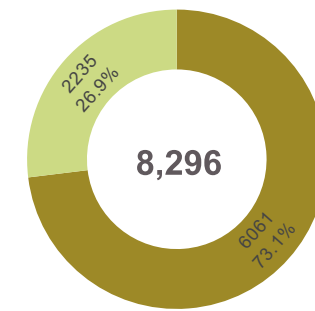
LAPIS01 - Lograr un crecimiento industrial sostenible e inclusivo en la región, implementando una estrategia que fomente economías saludables y empleos de calidad, promoviendo el desarrollo de equipamiento e infraestructura estratégica orientada a servicios portuarios



19,670 Habitantes



Población Rural 5,251



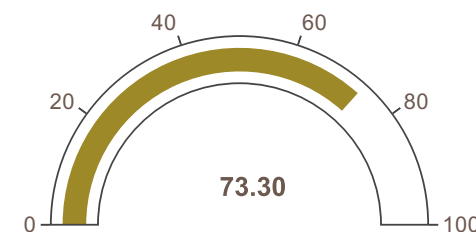
8,296 Total de viviendas

Viviendas habitadas
Viviendas no habitadas

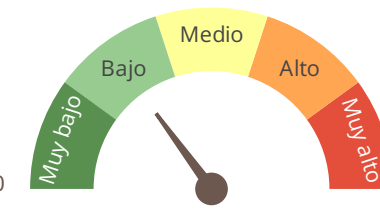
Población Urbana 14,419

Principales Localidades:

Municipio	Localidad	Tipo	Población	Viviendas
004	0186 Las Varas	Urbanas	14,419	5,783
004	0083 Ixtapa de la Concepción	Rurales	1,412	687
004	0093 Lima de Abajo	Rurales	929	420
004	0119 Otates y Cantarranas	Rurales	802	337
004	0141 La Puerta de la Lima	Rurales	719	289
004	0125 Paso de las Palmas	Rurales	458	213
004	0065 Chacala	Rurales	346	187
004	0060 Coastecomatillo	Rurales	238	165
004	0071 El Divisadero	Rurales	129	58
004	0455 Las Lomitas	Rurales	22	8
004	0496 La Esperanza	Rurales	20	4



Tasa de urbanización



Grado de rezago Social

Cobertura Predominate

AHInAgP - Asentamiento Humano/Industrial/Agropecuario



Fuente: Elaboración propia con información de:
Marco Geoestadístico Estatal, INEGI (2021)
Censo de Población y Vivienda, INEGI (2020)
Estimación del Grado de Rezago Social a nivel Localidad, CONEVAL (2021)
Conjunto de datos vectoriales de uso del suelo y vegetación. Serie VII., INEGI (2018).
Disponibilidad de Agua Subterránea*, Comisión Nacional del Agua, Dirección Local en Nayarit, actualización a 2023.
Programa de Ordenamiento Territorial de Nayarit, CENITT (2023)

Región Territorial: **Región Costa Sur**

Región Hidrológica: **RH13 - Huicicila**

Cuenca: **R. Huicicila - San Blas**

Dist. Desarrollo Rural: **Compostela**

Municipio: **Compostela, 100 %**

Pendiente: **49.88** (Máxima) / **5.24** (Media)

Elevación: **306** (Máxima) / **42** (Media)

*Disponibilidad de agua subterránea: **3.77%**

Clima: **Cálido Subhúmedo Con Lluvia De Verano**

Geoforma: **Llanura Media-Baja Fluvial**

Cobertura de suelo

